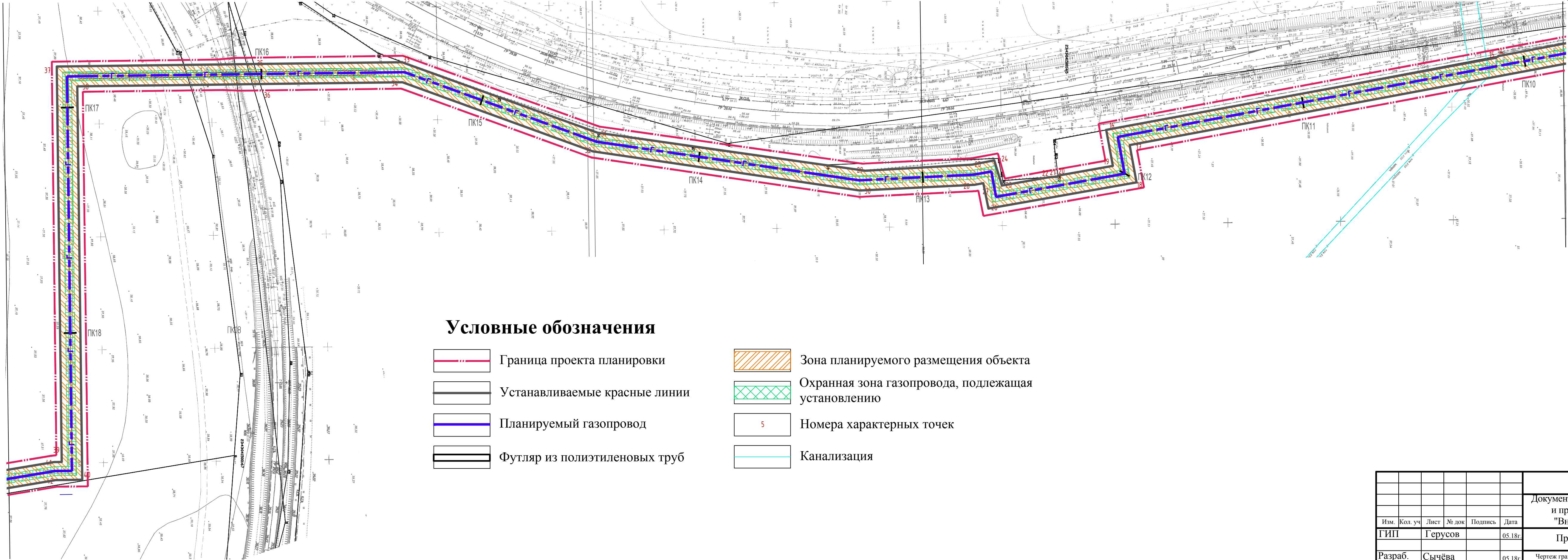


Чертеж границ зон планируемого размещения линейного объекта. Чертеж границ зон планируемого размещения линейных объектов, подлежащих переносу (переустройству) из зон планируемого размещения линейных объектов. М 1:1000

Линия совмещения с листом 3

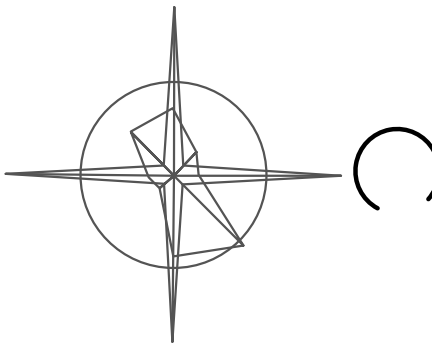
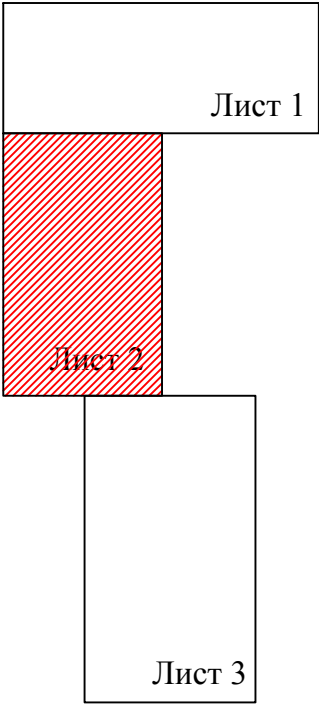


Условные обозначения

- Граница проекта планировки
- Устанавливаемые красные линии
- Планируемый газопровод
- Футляр из полиэтиленовых труб
- Зона планируемого размещения объекта
- Охранная зона газопровода, подлежащая установлению
- 5

Номера характерных точек
- Канализация

Схема размещения листов



Линия совмещения с листом 1

						7459-17-108/21-00-ПП			
						Документация по планировке территории (проект планировки и проект межевания) территории линейного объекта "Внеплощадочный газопровод высокого давления"			
Изм.	Кол. уч	Лист	№ док	Подпись	Дата	Проект планировки	Стадия	Лист	Листов
ГИП		Герусов			05.18г.		ПП	ПП-2	3
Разраб.		Сычёва			05.18г.	Чертеж границ зон планируемого размещения линейного объекта. Чертеж границ зон планируемого размещения линейных объектов, подлежащих переносу (переустройству) из зон планируемого размещения линейных объектов. М 1:1000	ООО "Корпорация АК"ЭСКМ" г.Краснодар		
Разраб.		Назаренко			05.18г.				
Н.контр.		Калякин							